

NAUČNÁ STEZKA ORLOVÁ





VÍTEJTE NA NAUČNÉ STEZCE ORLOVÁ!

Trasa naučné stezky začíná u sportovního areálu v Orlové – Lutyni, pokračuje po pěšinách přes lesní komplex Krajčok a bývalé sady Rajčula k rybníku u fotbalového stadionu Na Fojtství a dále do Zámeckého parku.

Podél Orlovské stružky se pak dostaneme po ulici Lidické k rekonstruovanému zámeckému parku ve „staré“ Orlové. Trasa o celkové délce 5,4 km je v terénu vyznačena orientačními značkami zelené barvy a směrovými šipkami a je přístupná celoročně.

Naučná stezka vás na 21 informačních tabulích seznámí s přírodovědnými i historickými zajímavostmi Orlové. V Krajčoku vás okouzlí mohutné památné stromy, dozvíte se o návštěvě medvěda a u rybníku Na Fojtství uvidíte cenné mokřady a jejich rostlinná a živočišná společenstva. V zámeckém parku si připomeneme historii Orlovského zámku i parku samotného a neopomeneme ani vzrušující dějiny dobývání uhlí. Získané informace můžete doplnit vlastním pozorováním rostlin a živočichů v parku.

LEGENDA

	Naučná stezka
	Info. cedule jednoduchá
	Parkoviště
	Autobusová zastávka



NAUČNÁ STEZKA ORLOVÁ





VÍTEJTE NA NAUČNÉ STEZCE ORLOVÁ!

Trasa naučné stezky začíná u sportovního areálu v Orlové – Lutyni, pokračuje po pěšinách přes lesní komplex Krajčok a bývalé sady Rajčula k rybníku u fotbalového stadionu Na Fojtství a dále do Zámeckého parku.

Podél Orlovské stružky se pak dostaneme po ulici Lidické k rekonstruovanému zámeckému parku ve „staré“ Orlové. Trasa o celkové délce 5,4 km je v terénu vyznačena orientačními značkami zelené barvy a směrovými šipkami a je přístupná celoročně.

Naučná stezka vás na 21 informačních tabulích seznámí s přírodovědnými i historickými zajímavostmi Orlové. V Krajčoku vás okouzlí mohutné památné stromy, dozvíte se o návštěvě medvěda a u rybníku Na Fojtství uvidíte cenné mokřady a jejich rostlinná a živočišná společenstva. V zámeckém parku si připomeneme historii Orlovského zámku i parku samotného a neopomeneme ani vzrušující dějiny dobývání uhlí. Získané informace můžete doplnit vlastním pozorováním rostlin a živočichů v parku.

LEGENDA

	Naučná stezka
	Info. cedule jednoduchá
	Parkoviště
	Autobusová zastávka



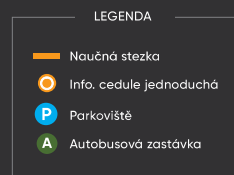
NAUČNÁ STEZKA ORLOVÁ

VÍTEJTE NA NAUČNÉ STEZCE ORLOVÁ!

Trasa naučné stezky začíná u sportovního areálu v Orlové – Lutyni, pokračuje po pěšinách přes lesní komplex Krajčok a bývalé sady Rajčula k rybníku u fotbalového stadionu Na Fojtství a dále do Zámeckého parku.

Podél Orlovské stružky se pak dostaneme po ulici Lidické k rekonstruovanému zámeckému parku ve „staré“ Orlové. Trasa o celkové délce 5,4 km je v terénu vyznačena orientačními značkami zelené barvy a směrovými šipkami a je přístupná celoročně.

Naučná stezka vás na 21 informačních tabulích seznámí s přírodovědnými i historickými zajímavostmi Orlové. V Krajčoku vás okouzlí mohutné památné stromy, dozvíte se o návštěvě medvěda a u rybníku Na Fojtství uvidíte cenné mokřady a jejich rostlinná a živočišná společenstva. V zámeckém parku si připomeneme historii Orlovského zámku i parku samotného a neopomeneme ani vzrušující dějiny dobývání uhlí. Získané informace můžete doplnit vlastním pozorováním rostlin a živočichů v parku.



NAUČNÁ STEZKA ORLOVÁ





VÍTEJTE NA NAUČNÉ STEZCE ORLOVÁ!

Trasa naučné stezky začíná u sportovního areálu v Orlové – Lutyni, pokračuje po pěšinách přes lesní komplex Krajčok a bývalé sady Rajčula k rybníku u fotbalového stadionu Na Fojtství a dále do Zámeckého parku.

Podél Orlovské stružky se pak dostaneme po ulici Lidické k rekonstruovanému zámeckému parku ve „staré“ Orlové. Trasa o celkové délce 5,4 km je v terénu vyznačena orientačními značkami zelené barvy a směrovými šipkami a je přístupná celoročně.

Naučná stezka vás na 21 informačních tabulích seznámí s přírodovědnými i historickými zajímavostmi Orlové. V Krajčoku vás okouzlí mohutné památné stromy, dozvíte se o návštěvě medvěda a u rybníku Na Fojtství uvidíte cenné mokřady a jejich rostlinná a živočišná společenstva. V zámeckém parku si připomeneme historii Orlovského zámku i parku samotného a neopomeneme ani vzrušující dějiny dobývání uhlí. Získané informace můžete doplnit vlastním pozorováním rostlin a živočichů v parku.

LEGENDA

	Naučná stezka
	Info. cedule jednoduchá
	Parkoviště
	Autobusová zastávka



NAUČNÁ STEZKA ORLOVÁ





VÍTEJTE NA NAUČNÉ STEZCE ORLOVÁ!

Trasa naučné stezky začíná u sportovního areálu v Orlové – Lutyni, pokračuje po pěšinách přes lesní komplex Krajčok a bývalé sady Rajčula k rybníku u fotbalového stadionu Na Fojtství a dále do Zámeckého parku.

Podél Orlovské stružky se pak dostaneme po ulici Lidické k rekonstruovanému zámeckému parku ve „staré“ Orlové. Trasa o celkové délce 5,4 km je v terénu vyznačena orientačními značkami zelené barvy a směrovými šipkami a je přístupná celoročně.

Naučná stezka vás na 21 informačních tabulích seznámí s přírodovědnými i historickými zajímavostmi Orlové. V Krajčoku vás okouzlí mohutné památné stromy, dozvíte se o návštěvě medvěda a u rybníku Na Fojtství uvidíte cenné mokřady a jejich rostlinná a živočišná společenstva. V zámeckém parku si připomeneme historii Orlovského zámku i parku samotného a neopomeneme ani vzrušující dějiny dobývání uhlí. Získané informace můžete doplnit vlastním pozorováním rostlin a živočichů v parku.

LEGENDA

	Naučná stezka
	Info. cedule jednoduchá
	Parkoviště
	Autobusová zastávka



NAUČNÁ STEZKA ORLOVÁ





VÍTEJTE NA NAUČNÉ STEZCE ORLOVÁ!

Trasa naučné stezky začíná u sportovního areálu v Orlové – Lutyni, pokračuje po pěšinách přes lesní komplex Krajčok a bývalé sady Rajčula k rybníku u fotbalového stadionu Na Fojtství a dále do Zámeckého parku.

Podél Orlovské stružky se pak dostaneme po ulici Lidické k rekonstruovanému zámeckému parku ve „staré“ Orlové. Trasa o celkové délce 5,4 km je v terénu vyznačena orientačními značkami zelené barvy a směrovými šipkami a je přístupná celoročně.

Naučná stezka vás na 21 informačních tabulích seznámí s přírodovědnými i historickými zajímavostmi Orlové. V Krajčoku vás okouzlí mohutné památné stromy, dozvíte se o návštěvě medvěda a u rybníku Na Fojtství uvidíte cenné mokřady a jejich rostlinná a živočišná společenstva. V zámeckém parku si připomeneme historii Orlovského zámku i parku samotného a neopomeneme ani vzrušující dějiny dobývání uhlí. Získané informace můžete doplnit vlastním pozorováním rostlin a živočichů v parku.

LEGENDA

	Naučná stezka
	Info. cedule jednoduchá
	Parkoviště
	Autobusová zastávka



NAUČNÁ STEZKA ORLOVÁ





VÍTEJTE NA NAUČNÉ STEZCE ORLOVÁ!

Trasa naučné stezky začíná u sportovního areálu v Orlové – Lutyni, pokračuje po pěšinách přes lesní komplex Krajčok a bývalé sady Rajčula k rybníku u fotbalového stadionu Na Fojtství a dále do Zámeckého parku.

Podél Orlovské stružky se pak dostaneme po ulici Lidické k rekonstruovanému zámeckému parku ve „staré“ Orlové. Trasa o celkové délce 5,4 km je v terénu vyznačena orientačními značkami zelené barvy a směrovými šipkami a je přístupná celoročně.

Naučná stezka vás na 21 informačních tabulích seznámí s přírodovědnými i historickými zajímavostmi Orlové. V Krajčoku vás okouzlí mohutné památné stromy, dozvíte se o návštěvě medvěda a u rybníku Na Fojtství uvidíte cenné mokřady a jejich rostlinná a živočišná společenstva. V zámeckém parku si připomeneme historii Orlovského zámku i parku samotného a neopomeneme ani vzrušující dějiny dobývání uhlí. Získané informace můžete doplnit vlastním pozorováním rostlin a živočichů v parku.

LEGENDA

	Naučná stezka
	Info. cedule jednoduchá
	Parkoviště
	Autobusová zastávka



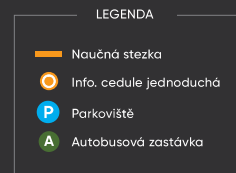
NAUČNÁ STEZKA ORLOVÁ

VÍTEJTE NA NAUČNÉ STEZCE ORLOVÁ!

Trasa naučné stezky začíná u sportovního areálu v Orlové – Lutyni, pokračuje po pěšinách přes lesní komplex Krajčok a bývalé sady Rajčula k rybníku u fotbalového stadionu Na Fojtství a dále do Zámeckého parku.

Podél Orlovské stružky se pak dostaneme po ulici Lidické k rekonstruovanému zámeckému parku ve „staré“ Orlové. Trasa o celkové délce 5,4 km je v terénu vyznačena orientačními značkami zelené barvy a směrovými šipkami a je přístupná celoročně.

Naučná stezka vás na 21 informačních tabulích seznámí s přírodovědnými i historickými zajímavostmi Orlové. V Krajčoku vás okouzlí mohutné památné stromy, dozvíte se o návštěvě medvěda a u rybníku Na Fojtství uvidíte cenné mokřady a jejich rostlinná a živočišná společenstva. V zámeckém parku si připomeneme historii Orlovského zámku i parku samotného a neopomeneme ani vzrušující dějiny dobývání uhlí. Získané informace můžete doplnit vlastním pozorováním rostlin a živočichů v parku.



NAUČNÁ STEZKA ORLOVÁ





VÍTEJTE NA NAUČNÉ STEZCE ORLOVÁ!

Trasa naučné stezky začíná u sportovního areálu v Orlové – Lutyni, pokračuje po pěšinách přes lesní komplex Krajčok a bývalé sady Rajčula k rybníku u fotbalového stadionu Na Fojtství a dále do Zámeckého parku.

Podél Orlovské stružky se pak dostaneme po ulici Lidické k rekonstruovanému zámeckému parku ve „staré“ Orlové. Trasa o celkové délce 5,4 km je v terénu vyznačena orientačními značkami zelené barvy a směrovými šipkami a je přístupná celoročně.

Naučná stezka vás na 21 informačních tabulích seznámí s přírodovědnými i historickými zajímavostmi Orlové. V Krajčoku vás okouzlí mohutné památné stromy, dozvíte se o návštěvě medvěda a u rybníku Na Fojtství uvidíte cenné mokřady a jejich rostlinná a živočišná společenstva. V zámeckém parku si připomeneme historii Orlovského zámku i parku samotného a neopomeneme ani vzrušující dějiny dobývání uhlí. Získané informace můžete doplnit vlastním pozorováním rostlin a živočichů v parku.

LEGENDA

	Naučná stezka
	Info. cedule jednoduchá
	Parkoviště
	Autobusová zastávka



NAUČNÁ STEZKA ORLOVÁ





VÍTEJTE NA NAUČNÉ STEZCE ORLOVÁ!

Trasa naučné stezky začíná u sportovního areálu v Orlové – Lutyni, pokračuje po pěšinách přes lesní komplex Krajčok a bývalé sady Rajčula k rybníku u fotbalového stadionu Na Fojtství a dále do Zámeckého parku.

Podél Orlovské stružky se pak dostaneme po ulici Lidické k rekonstruovanému zámeckému parku ve „staré“ Orlové. Trasa o celkové délce 5,4 km je v terénu vyznačena orientačními značkami zelené barvy a směrovými šipkami a je přístupná celoročně.

Naučná stezka vás na 21 informačních tabulích seznámí s přírodovědnými i historickými zajímavostmi Orlové. V Krajčoku vás okouzlí mohutné památné stromy, dozvíte se o návštěvě medvěda a u rybníku Na Fojtství uvidíte cenné mokřady a jejich rostlinná a živočišná společenstva. V zámeckém parku si připomeneme historii Orlovského zámku i parku samotného a neopomeneme ani vzrušující dějiny dobývání uhlí. Získané informace můžete doplnit vlastním pozorováním rostlin a živočichů v parku.

LEGENDA

	Naučná stezka
	Info. cedule jednoduchá
	Parkoviště
	Autobusová zastávka



NAUČNÁ STEZKA ORLOVÁ





VÍTEJTE NA NAUČNÉ STEZCE ORLOVÁ!

Trasa naučné stezky začíná u sportovního areálu v Orlové – Lutyni, pokračuje po pěšinách přes lesní komplex Krajčok a bývalé sady Rajčula k rybníku u fotbalového stadionu Na Fojtství a dále do Zámeckého parku.

Podél Orlovské stružky se pak dostaneme po ulici Lidické k rekonstruovanému zámeckému parku ve „staré“ Orlové. Trasa o celkové délce 5,4 km je v terénu vyznačena orientačními značkami zelené barvy a směrovými šipkami a je přístupná celoročně.

Naučná stezka vás na 21 informačních tabulích seznámí s přírodovědnými i historickými zajímavostmi Orlové. V Krajčoku vás okouzlí mohutné památné stromy, dozvíte se o návštěvě medvěda a u rybníku Na Fojtství uvidíte cenné mokřady a jejich rostlinná a živočišná společenstva. V zámeckém parku si připomeneme historii Orlovského zámku i parku samotného a neopomeneme ani vzrušující dějiny dobývání uhlí. Získané informace můžete doplnit vlastním pozorováním rostlin a živočichů v parku.

LEGENDA

	Naučná stezka
	Info. cedule jednoduchá
	Parkoviště
	Autobusová zastávka



NAUČNÁ STEZKA ORLOVÁ





VÍTEJTE NA NAUČNÉ STEZCE ORLOVÁ!

Trasa naučné stezky začíná u sportovního areálu v Orlové – Lutyni, pokračuje po pěšinách přes lesní komplex Krajčok a bývalé sady Rajčula k rybníku u fotbalového stadionu Na Fojtství a dále do Zámeckého parku.

Podél Orlovské stružky se pak dostaneme po ulici Lidické k rekonstruovanému zámeckému parku ve „staré“ Orlové. Trasa o celkové délce 5,4 km je v terénu vyznačena orientačními značkami zelené barvy a směrovými šipkami a je přístupná celoročně.

Naučná stezka vás na 21 informačních tabulích seznámí s přírodovědnými i historickými zajímavostmi Orlové. V Krajčoku vás okouzlí mohutné památné stromy, dozvíte se o návštěvě medvěda a u rybníku Na Fojtství uvidíte cenné mokřady a jejich rostlinná a živočišná společenstva. V zámeckém parku si připomeneme historii Orlovského zámku i parku samotného a neopomeneme ani vzrušující dějiny dobývání uhlí. Získané informace můžete doplnit vlastním pozorováním rostlin a živočichů v parku.

LEGENDA

	Naučná stezka
	Info. cedule jednoduchá
	Parkoviště
	Autobusová zastávka



NAUČNÁ STEZKA ORLOVÁ





VÍTEJTE NA NAUČNÉ STEZCE ORLOVÁ!

Trasa naučné stezky začíná u sportovního areálu v Orlové – Lutyni, pokračuje po pěšinách přes lesní komplex Krajčok a bývalé sady Rajčula k rybníku u fotbalového stadionu Na Fojtství a dále do Zámeckého parku.

Podél Orlovské stružky se pak dostaneme po ulici Lidické k rekonstruovanému zámeckému parku ve „staré“ Orlové. Trasa o celkové délce 5,4 km je v terénu vyznačena orientačními značkami zelené barvy a směrovými šipkami a je přístupná celoročně.

Naučná stezka vás na 21 informačních tabulích seznámí s přírodovědnými i historickými zajímavostmi Orlové. V Krajčoku vás okouzlí mohutné památné stromy, dozvíte se o návštěvě medvěda a u rybníku Na Fojtství uvidíte cenné mokřady a jejich rostlinná a živočišná společenstva. V zámeckém parku si připomeneme historii Orlovského zámku i parku samotného a neopomeneme ani vzrušující dějiny dobývání uhlí. Získané informace můžete doplnit vlastním pozorováním rostlin a živočichů v parku.

LEGENDA

	Naučná stezka
	Info. cedule jednoduchá
	Parkoviště
	Autobusová zastávka



NAUČNÁ STEZKA ORLOVÁ





VÍTEJTE NA NAUČNÉ STEZCE ORLOVÁ!

Trasa naučné stezky začíná u sportovního areálu v Orlové – Lutyni, pokračuje po pěšinách přes lesní komplex Krajčok a bývalé sady Rajčula k rybníku u fotbalového stadionu Na Fojtství a dále do Zámeckého parku.

Podél Orlovské stružky se pak dostaneme po ulici Lidické k rekonstruovanému zámeckému parku ve „staré“ Orlové. Trasa o celkové délce 5,4 km je v terénu vyznačena orientačními značkami zelené barvy a směrovými šipkami a je přístupná celoročně.

Naučná stezka vás na 21 informačních tabulích seznámí s přírodovědnými i historickými zajímavostmi Orlové. V Krajčoku vás okouzlí mohutné památné stromy, dozvíte se o návštěvě medvěda a u rybníku Na Fojtství uvidíte cenné mokřady a jejich rostlinná a živočišná společenstva. V zámeckém parku si připomeneme historii Orlovského zámku i parku samotného a neopomeneme ani vzrušující dějiny dobývání uhlí. Získané informace můžete doplnit vlastním pozorováním rostlin a živočichů v parku.

LEGENDA

	Naučná stezka
	Info. cedule jednoduchá
	Parkoviště
	Autobusová zastávka



NAUČNÁ STEZKA ORLOVÁ





VÍTEJTE NA NAUČNÉ STEZCE ORLOVÁ!

Trasa naučné stezky začíná u sportovního areálu v Orlové – Lutyni, pokračuje po pěšinách přes lesní komplex Krajčok a bývalé sady Rajčula k rybníku u fotbalového stadionu Na Fojtství a dále do Zámeckého parku.

Podél Orlovské stružky se pak dostaneme po ulici Lidické k rekonstruovanému zámeckému parku ve „staré“ Orlové. Trasa o celkové délce 5,4 km je v terénu vyznačena orientačními značkami zelené barvy a směrovými šipkami a je přístupná celoročně.

Naučná stezka vás na 21 informačních tabulích seznámí s přírodovědnými i historickými zajímavostmi Orlové. V Krajčoku vás okouzlí mohutné památné stromy, dozvíte se o návštěvě medvěda a u rybníku Na Fojtství uvidíte cenné mokřady a jejich rostlinná a živočišná společenstva. V zámeckém parku si připomeneme historii Orlovského zámku i parku samotného a neopomeneme ani vzrušující dějiny dobývání uhlí. Získané informace můžete doplnit vlastním pozorováním rostlin a živočichů v parku.

LEGENDA

	Naučná stezka
	Info. cedule jednoduchá
	Parkoviště
	Autobusová zastávka



NAUČNÁ STEZKA ORLOVÁ





VÍTEJTE NA NAUČNÉ STEZCE ORLOVÁ!

Trasa naučné stezky začíná u sportovního areálu v Orlové – Lutyni, pokračuje po pěšinách přes lesní komplex Krajčok a bývalé sady Rajčula k rybníku u fotbalového stadionu Na Fojtství a dále do Zámeckého parku.

Podél Orlovské stružky se pak dostaneme po ulici Lidické k rekonstruovanému zámeckému parku ve „staré“ Orlové. Trasa o celkové délce 5,4 km je v terénu vyznačena orientačními značkami zelené barvy a směrovými šipkami a je přístupná celoročně.

Naučná stezka vás na 21 informačních tabulích seznámí s přírodovědnými i historickými zajímavostmi Orlové. V Krajčoku vás okouzlí mohutné památné stromy, dozvíte se o návštěvě medvěda a u rybníku Na Fojtství uvidíte cenné mokřady a jejich rostlinná a živočišná společenstva. V zámeckém parku si připomeneme historii Orlovského zámku i parku samotného a neopomeneme ani vzrušující dějiny dobývání uhlí. Získané informace můžete doplnit vlastním pozorováním rostlin a živočichů v parku.

LEGENDA

	Naučná stezka
	Info. cedule jednoduchá
	Parkoviště
	Autobusová zastávka



NAUČNÁ STEZKA ORLOVÁ





VÍTEJTE NA NAUČNÉ STEZCE ORLOVÁ!

Trasa naučné stezky začíná u sportovního areálu v Orlové – Lutyni, pokračuje po pěšinách přes lesní komplex Krajčok a bývalé sady Rajčula k rybníku u fotbalového stadionu Na Fojtství a dále do Zámeckého parku.

Podél Orlovské stružky se pak dostaneme po ulici Lidické k rekonstruovanému zámeckému parku ve „staré“ Orlové. Trasa o celkové délce 5,4 km je v terénu vyznačena orientačními značkami zelené barvy a směrovými šipkami a je přístupná celoročně.

Naučná stezka vás na 21 informačních tabulích seznámí s přírodovědnými i historickými zajímavostmi Orlové. V Krajčoku vás okouzlí mohutné památné stromy, dozvíte se o návštěvě medvěda a u rybníku Na Fojtství uvidíte cenné mokřady a jejich rostlinná a živočišná společenstva. V zámeckém parku si připomeneme historii Orlovského zámku i parku samotného a neopomeneme ani vzrušující dějiny dobývání uhlí. Získané informace můžete doplnit vlastním pozorováním rostlin a živočichů v parku.

LEGENDA

	Naučná stezka
	Info. cedule jednoduchá
	Parkoviště
	Autobusová zastávka



NAUČNÁ STEZKA ORLOVÁ

VÍTEJTE NA NAUČNÉ STEZCE ORLOVÁ!

Trasa naučné stezky začíná u sportovního areálu v Orlové – Lutyni, pokračuje po pěšinách přes lesní komplex Krajčok a bývalé sady Rajčula k rybníku u fotbalového stadionu Na Fojtství a dále do Zámeckého parku.

Podél Orlovské stružky se pak dostaneme po ulici Lidické k rekonstruovanému zámeckému parku ve „staré“ Orlové. Trasa o celkové délce 5,4 km je v terénu vyznačena orientačními značkami zelené barvy a směrovými šipkami a je přístupná celoročně.

Naučná stezka vás na 21 informačních tabulích seznámí s přírodovědnými i historickými zajímavostmi Orlové. V Krajčoku vás okouzlí mohutné památné stromy, dozvíte se o návštěvě medvěda a u rybníku Na Fojtství uvidíte cenné mokřady a jejich rostlinná a živočišná společenstva. V zámeckém parku si připomeneme historii Orlovského zámku i parku samotného a neopomeneme ani vzrušující dějiny dobývání uhlí. Získané informace můžete doplnit vlastním pozorováním rostlin a živočichů v parku.

